

**Žadatel:**  
Sweco Hydroprojekt a.s.  
Janoušková Veronika Ing  
Táborská 940/31  
14000 Praha  
IČO: 26475081

**Evid. číslo žádosti:** 2020320771  
**Evid. číslo subjektu:** 0010105711

ZEAS AGRO a.s. RÁBÍN  
31  
384 11 Malovice

Žádám Vás o vyjádření k technické infrastruktuře z důvodu:  
**Existence sítí**

**Název akce:**  
PROJEKTOVÁ DOKUMENTACE SPOLEČNÁ ZAŘÍZENÍ KOPÚ MALOVICE U NETOLIC, ZPRACOVÁNÍ  
VODOHOSPODÁŘSKÝCH REALIZAČNÍCH PROJEKTŮ

**Výška stavby (m):** 0

**Poznámka:**  
Táborská 31, Praha 4

**Přílohy (názvy souborů příloh):**  
B\_Souhrnná technická zpráva.pdf

**Vybraný způsob doručení vyjádření:** e-mailem

**Žádost vytvořena:** 11.11.2020

S pozdravem

Janoušková Veronika Ing

Telefon: | Mobil: +420607059479 | E-mail: veronika.janouskova@sweco.cz

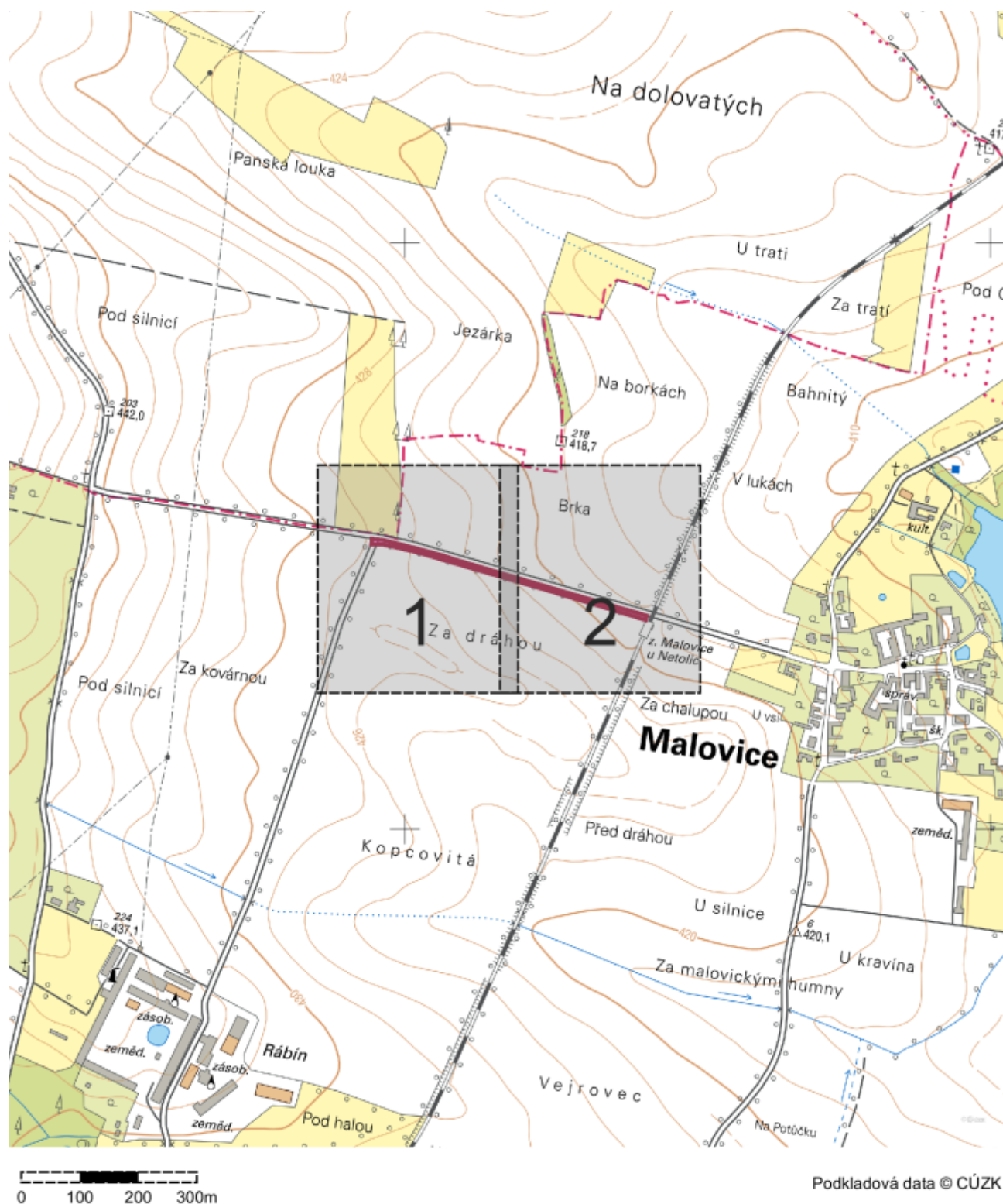
Evid. č. žádosti: 2020320771

Pořadové číslo polygonu: 1

Katastrální území: Malovice u Netolic (Prachatic) 691224

Popis polygonu: SO 04 - odvodňovací příkop v místě stávajícího nekapacitního

### Polygon 1 - Mapa širších vztahů



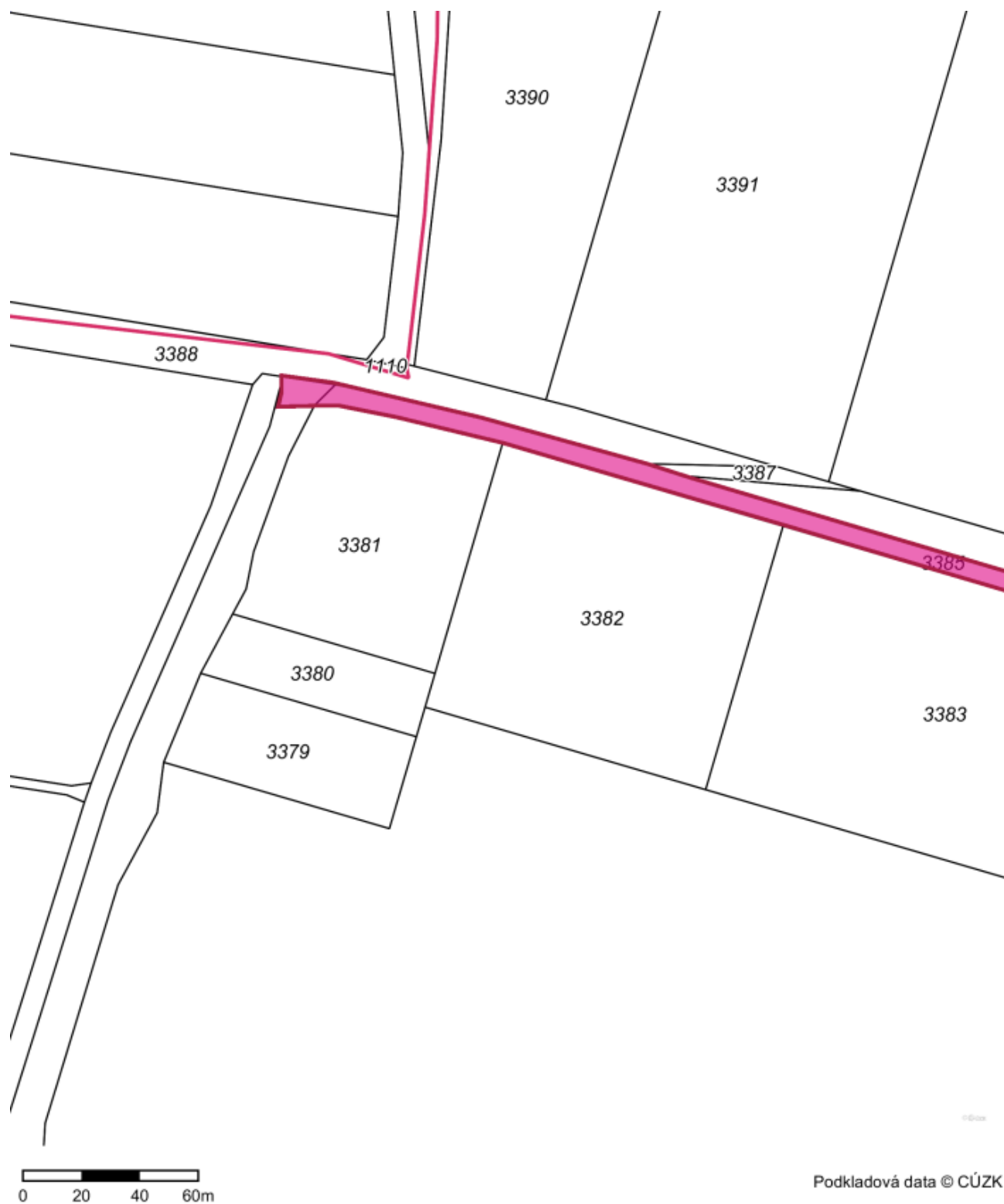
Evid. č. žádosti: 2020320771

Pořadové číslo polygonu: 1

Katastrální území: Malovice u Netolic (Prachatice) 691224

Popis polygonu: SO 04 - odvodňovací příkop v místě stávajícího nekapacitního

### Polygon 1 - Detail - list atlasu 1/2



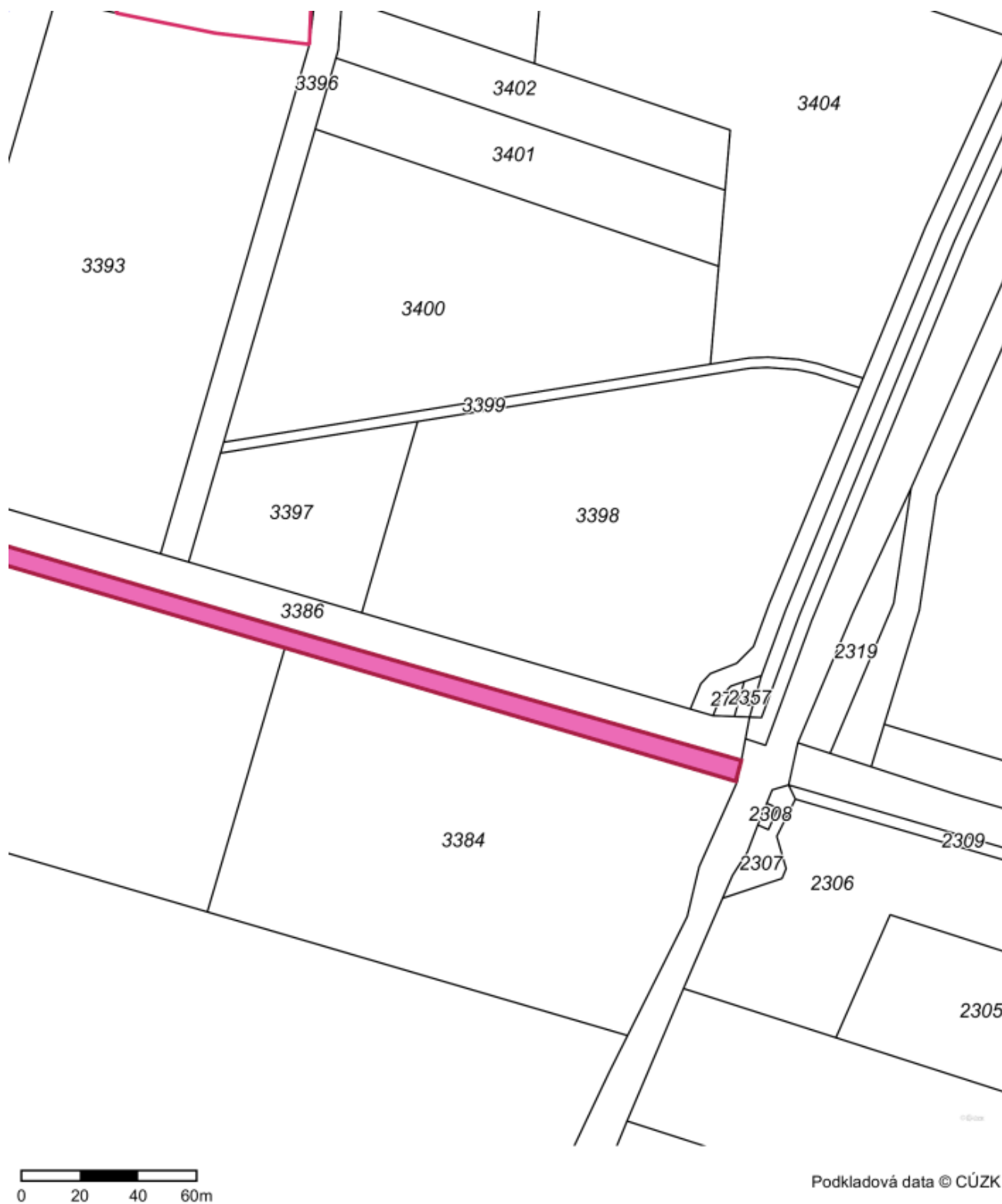
Evid. č. žádosti: 2020320771

Pořadové číslo polygonu: 1

Katastrální území: Malovice u Netolic (Prachatic) 691224

Popis polygonu: SO 04 - odvodňovací příkop v místě stávajícího nekapacitního

### Polygon 1 - Detail - list atlasu 2/2



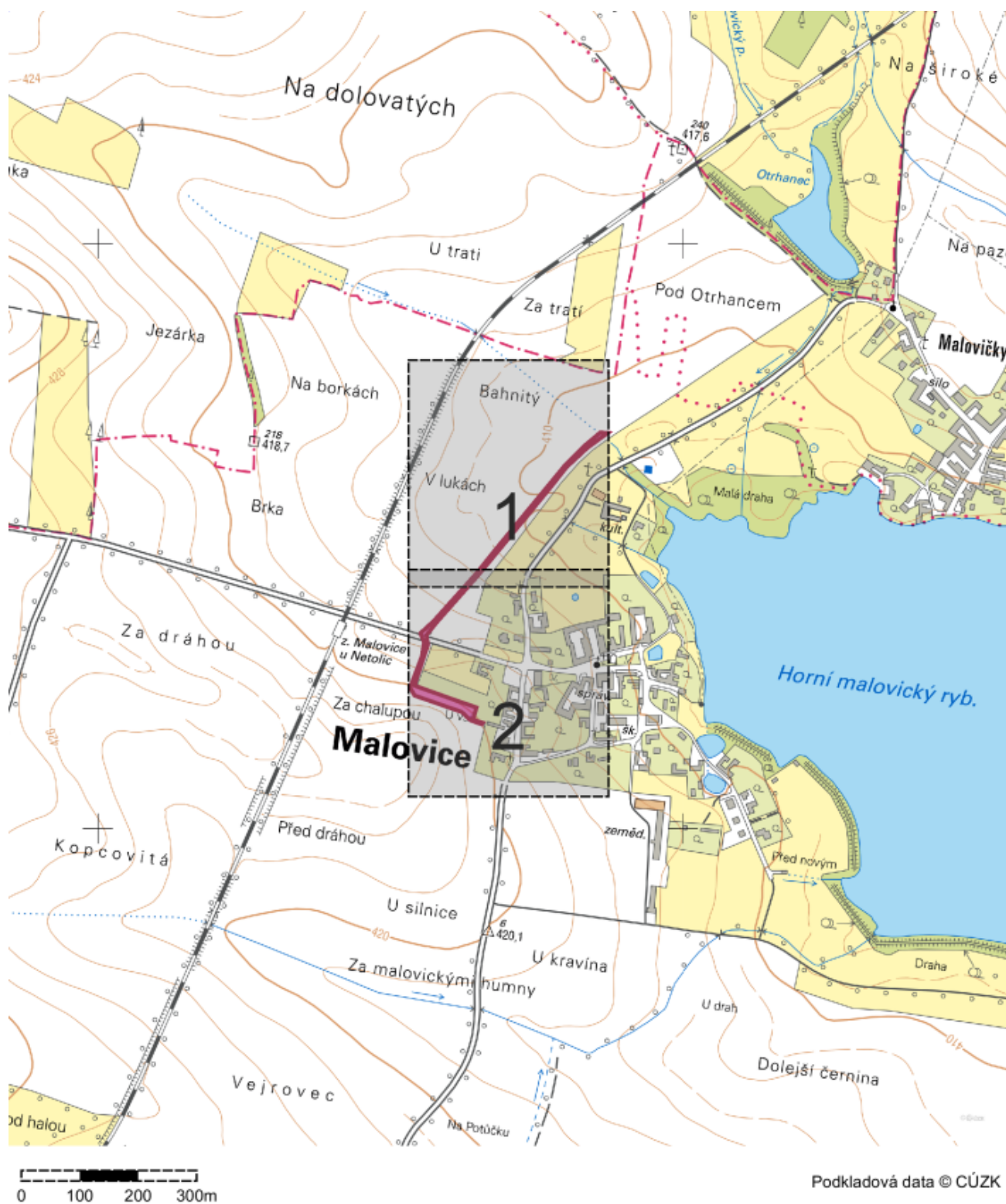
Evid. č. žádosti: 2020320771

Pořadové číslo polygonu: 2

Katastrální území: Malovice u Netolic (Prachatic) 691224

Popis polygonu: SO 03 - odvodňovací příkop na zemědělském pozemku

### Polygon 2 - Mapa širších vztahů





Evid. č. žádosti: 2020320771

Pořadové číslo polygonu: 2

Katastrální území: Malovice u Netolic (Prachatice) 691224

Popis polygonu: SO 03 - odvodňovací příkop na zemědělském pozemku

### Polygon 2 - Detail - list atlasu 1/2



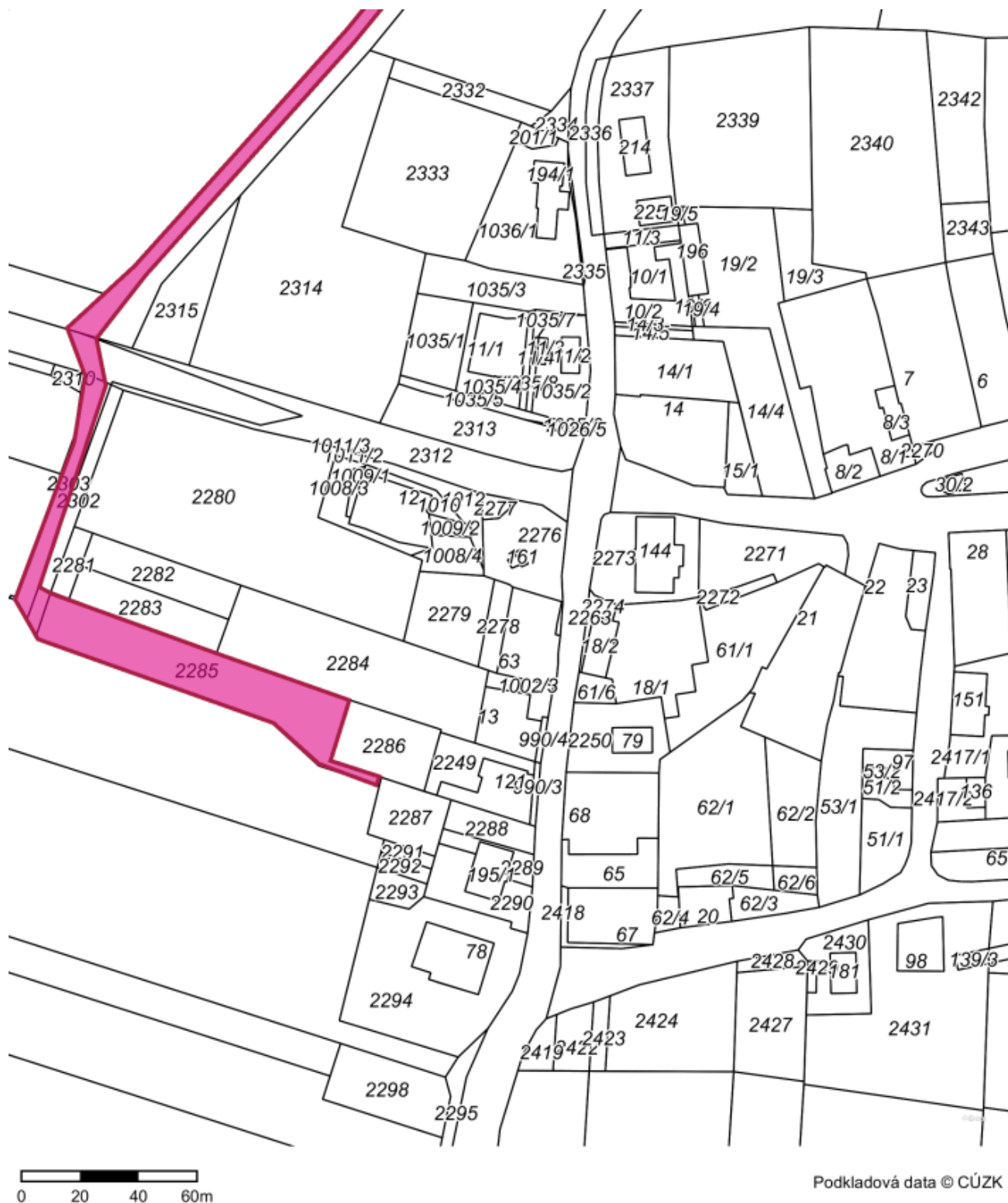
Evid. č. žádosti: 2020320771

Pořadové číslo polygonu: 2

Katastrální území: Malovice u Netolic (Prachatice) 691224

Popis polygonu: SO 03 - odvodňovací příkop na zemědělském pozemku

### Polygon 2 - Detail - list atlasu 2/2



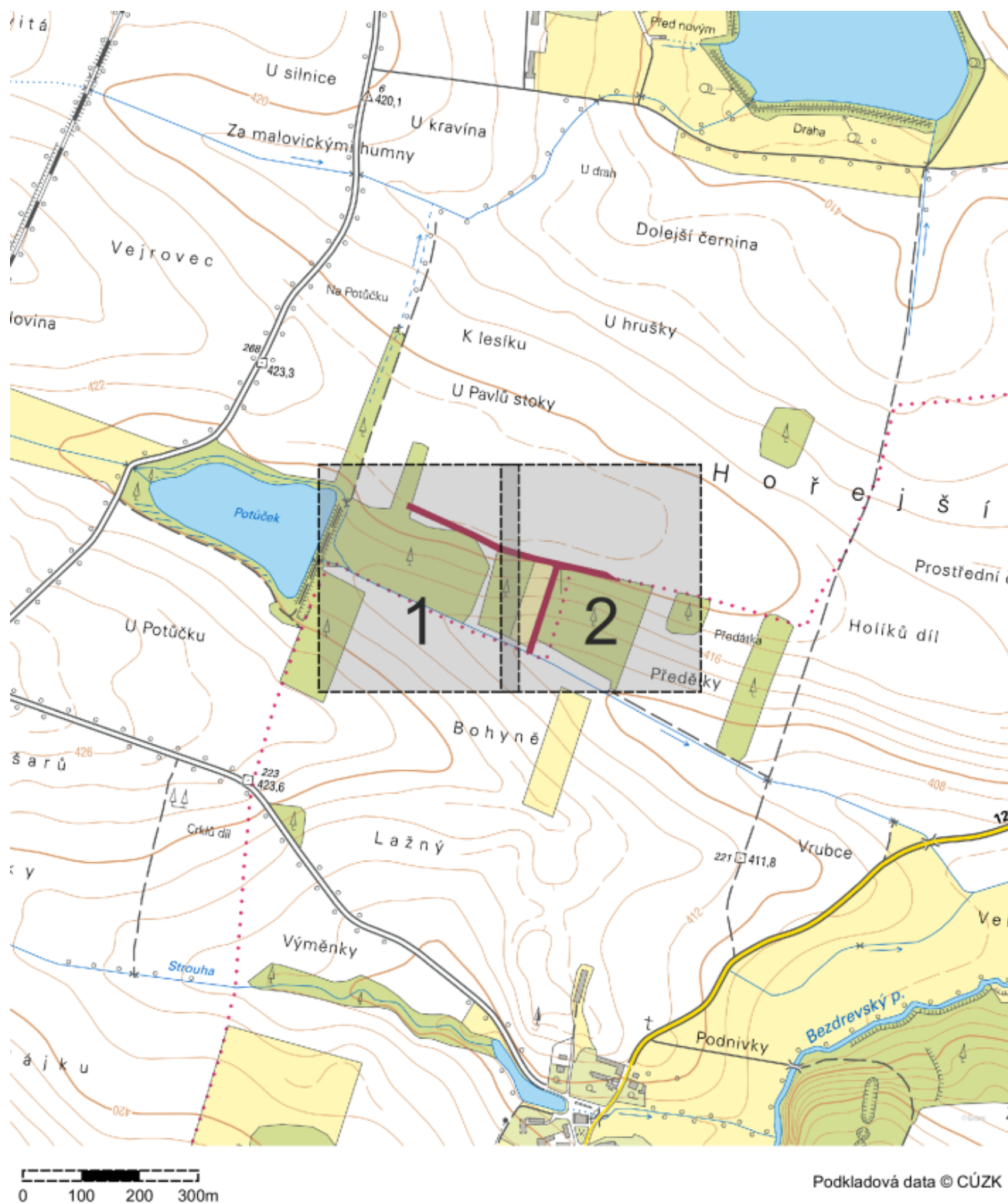
Evid. č. žádosti: 2020320771

Pořadové číslo polygonu: 3

Katastrální území: Malovice u Netolic (Prachatic) 691224; Podeřístě (Prachatic) 691241

Popis polygonu: SO 05 - odvodňovací příkop na zemědělském pozemku

### Polygon 3 - Mapa širších vztahů





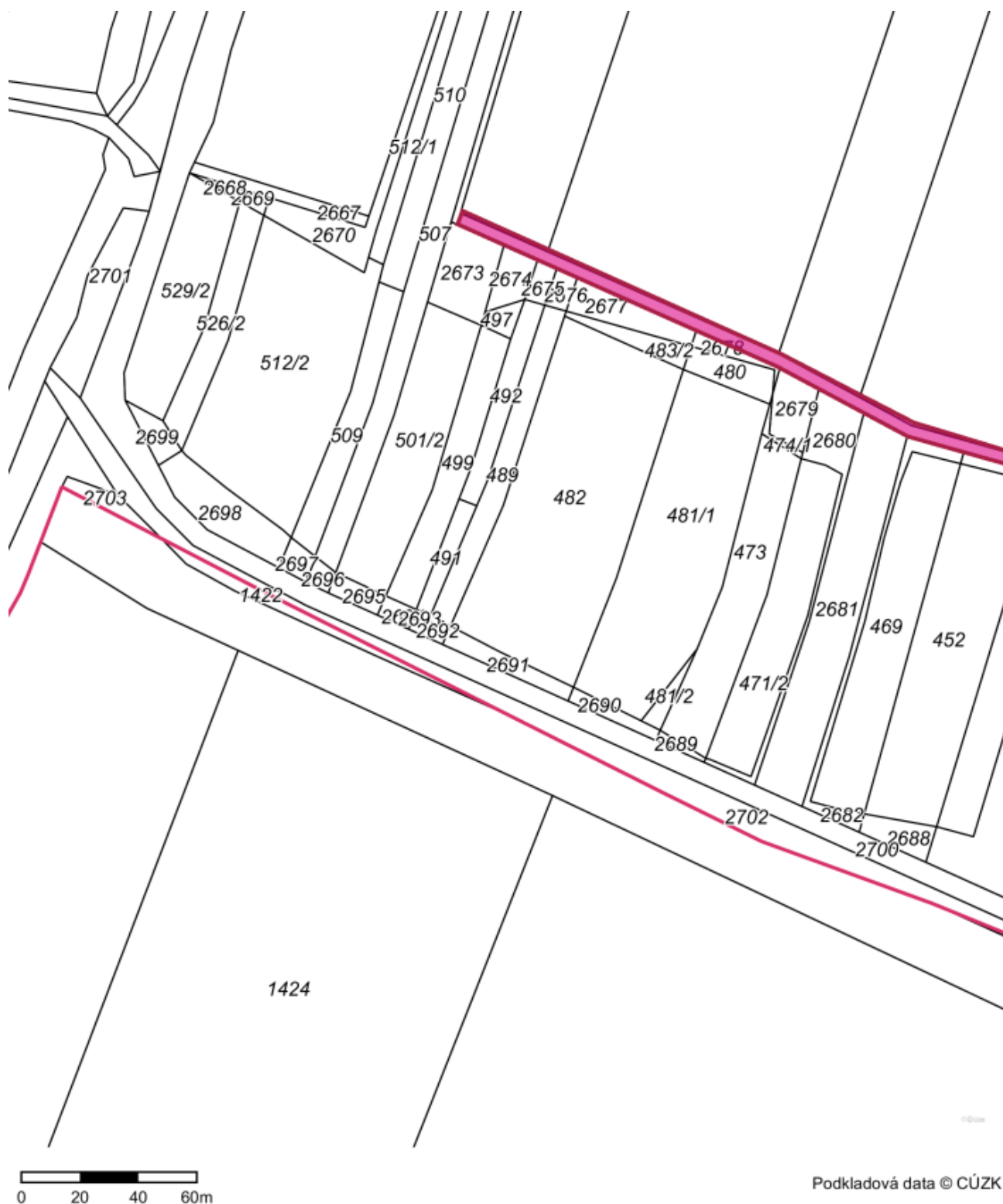
Evid. č. žádosti: 2020320771

Pořadové číslo polygonu: 3

Katastrální území: Malovice u Netolic (Prachatic) 691224; Podeřístě (Prachatic) 691241

Popis polygonu: SO 05 - odvodňovací příkop na zemědělském pozemku

### Polygon 3 - Detail - list atlasu 1/2



**Evid. č. žádosti: 2020320771**

**Pořadové číslo polygonu: 3**

**Katastrální území:** Malovice u Netolic (Prachatice) 691224; Podeřístě (Prachatice) 691241

**Popis polygonu:** SO 05 - odvodňovací příkop na zemědělském pozemku

### Polygon 3 - Detail - list atlasu 2/2



**Popis polygonu:** SO 01 vodní nádrž v místě původní vodní plochy  
SO 02 záchytný příkop, zemědělská půda, původní strouha

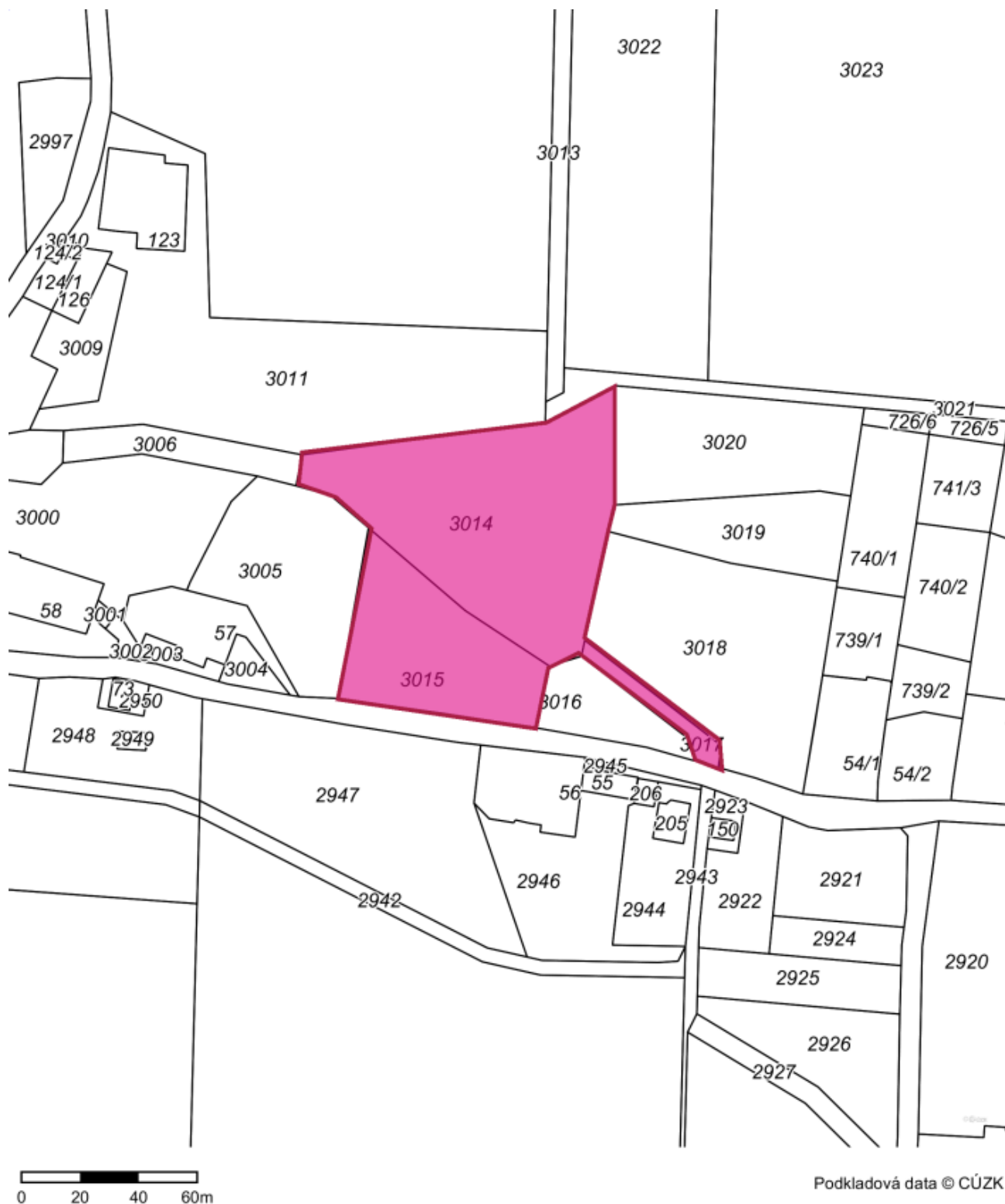
Evid. č. žádosti: 2020320771

Pořadové číslo polygonu: 4

Katastrální území: Malovice u Netolic (Prachatic) 691224

Popis polygonu: SO 01 vodní nádrž v místě původní vodní plochy  
SO 02 záchytný příkop, zemědělská půda, původní strouha

#### Polygon 4 - Detail



Výpis parcel má pouze informativní charakter. **Vyjádření prosím vydávejte k zájmovému území zakreslenému žadatelem.**

Výpis byl vytvořen automaticky průnikem zakresleného zájmového území a geometrií parcel katastru nemovitostí bez odsouhlasení žadatele. Data jsou čerpána z veřejné databáze RÚIAN a seznam parcel je aktuální k datu vygenerování žádosti.

### Informace o zájmovém území č.: 1

#### Seznam dotčených parcel

k. ú.: 1

Ve všech dotčených k. ú. proběhla kompletní digitalizace

#### Malovice u Netolic (691224)

parcely: 8

<u>3284</u>	<u>3294</u>	<u>3381</u>	<u>3384</u>	<u>3385</u>
<u>3386</u>	<u>3387</u>	<u>3388</u>		

### Informace o zájmovém území č.: 2

#### Seznam dotčených parcel

k. ú.: 1

Ve všech dotčených k. ú. proběhla kompletní digitalizace

#### Malovice u Netolic (691224)

parcely: 11

<u>2283</u>	<u>2284</u>	<u>2285</u>	<u>2286</u>	<u>2301</u>
<u>2302</u>	<u>2303</u>	<u>2311</u>	<u>2312</u>	<u>2316</u>
<u>2317</u>				

### Informace o zájmovém území č.: 3

#### Seznam dotčených parcel

k. ú.: 2

Ve všech dotčených k. ú. proběhla kompletní digitalizace

#### Podeřístě (691241)

parcely: 1

1425

#### Malovice u Netolic (691224)

parcely: 11



<u>436</u>	<u>2652</u>	<u>2655</u>	<u>2659</u>	<u>2660</u>
<u>2663</u>	<u>2665</u>	<u>2678</u>	<u>2679</u>	<u>2685</u>
<u>2700</u>				

## Informace o zájmovém území č.: 4

### Seznam dotčených parcel

k. ú.: 1

Ve všech dotčených k. ú. proběhla kompletní digitalizace

### Malovice u Netolic (691224)

parcely: 9

<u>2963</u>	<u>3011</u>	<u>3014</u>	<u>3015</u>	<u>3016</u>
<u>3017</u>	<u>3018</u>	<u>3019</u>	<u>3020</u>	